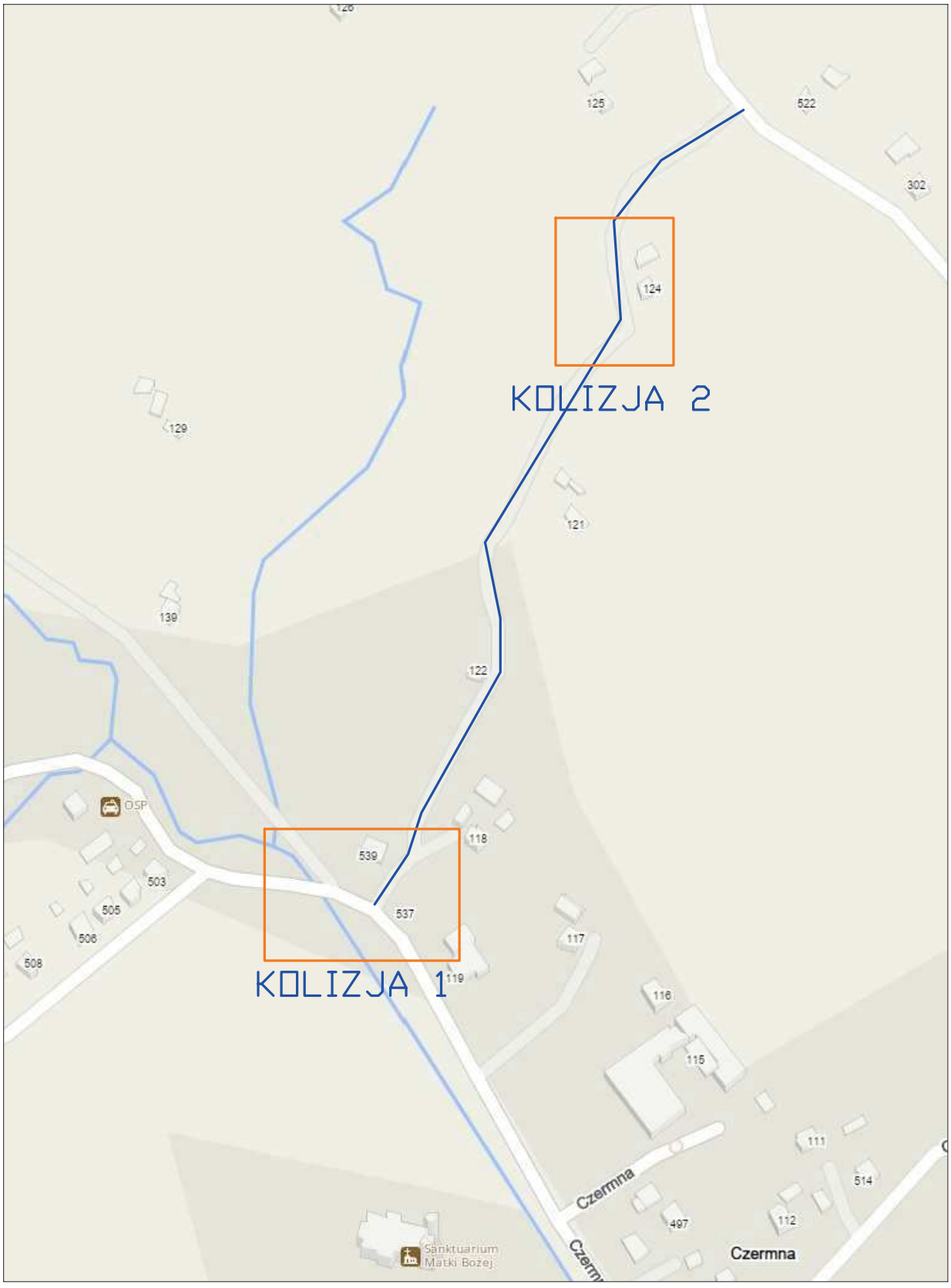

Czermna - skala 1: 1000

ORIENTACJA W TERENIE

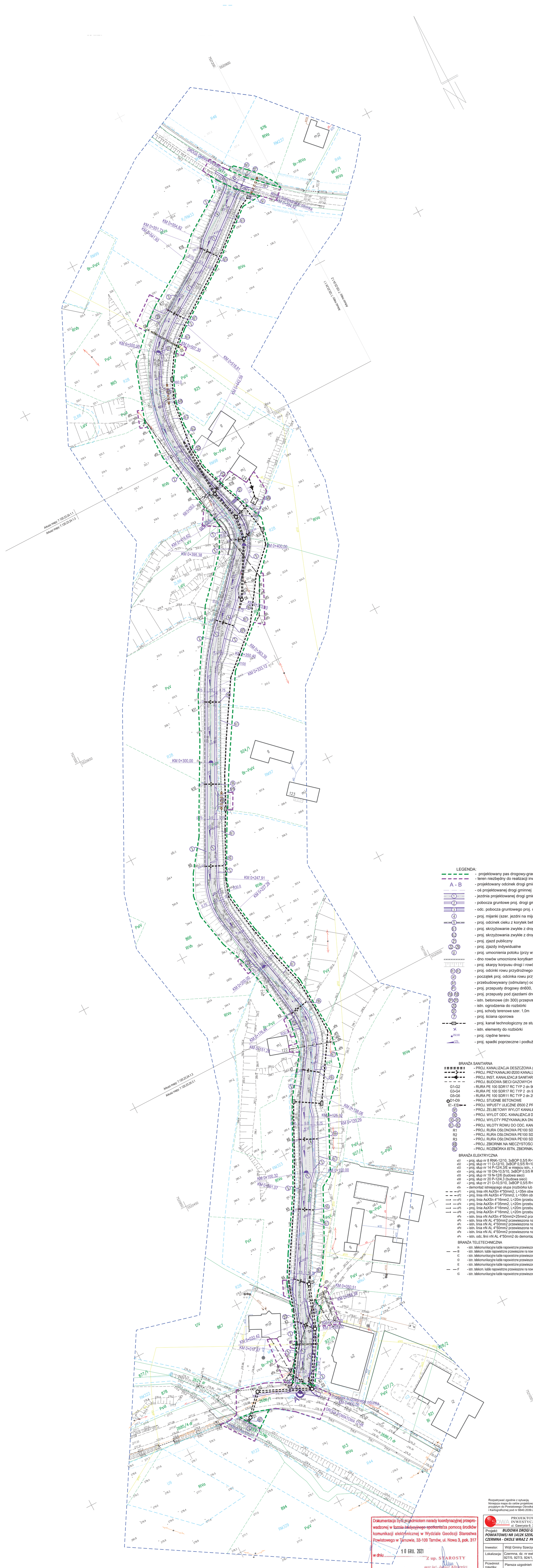

LEGENDA:

- projektowany pas drogowy-granica terenu inwestycji
- teren niezbędny do realizacji inwestycji
- A - B - projektowany odcinek drogi gminnej
- oś projektowanej drogi gminnej
- (1) - jezdnia projektowanej drogi gminnej (3,5-5,0m)
- (2) - pobocza gruntowe proj. drogi gminnej, o nawierzchni z kruszywa (szer. 0,75m)
- (3) - odc. pobocza gruntowego proj. drogi, o nawierzchniu z kostki bet.(szer. 1,77m)
- (4) - proj. mijanki (szer. jezdni na mijance 5,0m)
- (5) - proj. odcinek cieku z korytek betonowych (szer. 0.5m)
- (6.1) - proj. skrzyżowanie zwykłe z drogą powiatową nr 1214K Szerzyny - Czermna
- (6.2) - proj. skrzyżowania zwykłe z drogą gminną nr 200611K Czermna - Okole
- (Z1) - proj. zjazd publiczny
- (Z2)-(Z9) - proj. zjazdy indywidualne
- (U) - proj. umocnienia potoku (przy wylocie W1) koszami i narzutem kamiennym
- dno rowów umocnione korytkami betonowymi (szer. 0.5m)
- proj. skarpy korpusu drogi i rowów (częściowo umocnione płytami ażurowymi)
- (R1.1) (R1.2) - proj. odcinki rowu przydrożnego prawego
- (A1) - początek proj. odcinka rowu przydrożnego R1.2
- (Rr1) - przebudowywany (odmulany) odcinek rowu przydrożnego
- (P1) - proj. przepusty drogowy dn600, PEHD
- (Pz6), (Pz8) - proj. przepusty pod zjazdami dn600, PEHD
- (ZP1) (ZP2) - istn. betonowe (dn 300) przepusty do rozbiórki
- (ZO) - istn. ogrodzenia do rozbiórki
- (ST) - proj. schody terenowe szer. 1,0m
- (7) - proj. ściana oporowa
- SKR2 - proj. kanał technologiczny ze studniami SKR-2
- × - istn. elementy do rozbiórki
- 292.60 - proj. rzędne terenu
- 12% - proj. spadki poprzeczne i podłużne

BRANŻA SANITARNA

- PROJ. KANALIZACJA DESZCZOWA (BUDOWA)
- PROJ. PRZYKANALIKI Ø200 KANALIZACJI DESZCZOWEJ (BUDOWA)
- PROJ. INST. KANALIZACJI SANITARNEJ PCV Ø160
- PROJ. BUDOWA SIECI GAZOWYCH
- G1-G2 - RURA PE 100 SDR17 RC TYP 2 dn 90 L=10,5m
- G3-G4 - RURA PE 100 SDR17 RC TYP 2 dn 90 L=14m
- G5-G6 - RURA PE 100 SDR11 RC TYP 2 dn 25 L=16m
- D1-D9 - PROJ. STUDNIE BETONOWE
- K1 - K18 - PROJ. WPUSTY ULICZNE Ø500 Z PRZYKANALIKAMI Ø200
- (W1) - PROJ. ŻELBETOWY WYLOT KANALIZACJI DN800 DO POTOKU
- (W2) - PROJ. WYLOT ODC. KANALIZACJI DN600 DO ROWU
- (W3)-(W12) - PROJ. WYLOTY PRZYKANALIKA DN200 DO ROWU
- (WL1)-(WL2) - PROJ. WLOTY ROWU DO ODC. KANALIZACJI
- R1 - PROJ. RURA OSŁONOWA PE100 SDR17 RC TYP2 dn160 L=9,5m
- R2 - PROJ. RURA OSŁONOWA PE100 SDR17 RC TYP2 dn160 L=9,5m
- R3 - PROJ. RURA OSŁONOWA PE100 SDR17 RC TYP2 dn90 L=14m
- (KB) - PROJ. ZBIORNIK NA NIECZYSTOŚCI CIEKŁE (DO 10m3)
- (KL) - PROJ. ROZBIÓRKA ISTN. ZBIORNIKA NA NIECZYSTOŚCI CIEKŁE

BRANŻA ELEKTRYCZNA

- eS1 - proj. słup nr 8 RNK-12/10, 3xBOP 0,5/5 R<10Ω w miejscu istn., rozbieranego słupa (przebudowa sieci)
- eS2 - proj. słup nr 11 O-12/10, 3xBOP 0,5/5 R<10Ω w miejscu istn., rozbieranego słupa (przebudowa sieci)
- eS3 - proj. słup nr 14 P-12/4,3/E w miejscu istn., rozbieranego słupa (przebudowa sieci)
- eS4 - proj. słup nr 18 ON-10,5/10, 3xBOP 0,5/5 R<10Ω w miejscu istn., rozbieranego słupa (przebudowa sieci)
- eS5 - proj. słup nr 19 N-12/6 (budowa sieci)
- eS6 - proj. słup nr 20 P-12/4,3 (budowa sieci)
- eS7 - proj. słup nr 21 O-10,5/10, 3xBOP 0,5/5 R<10Ω w miejscu istn., rozbieranego słupa (przebudowa sieci)
- eSx - demontaż istniejącego słupa (rozbiórka lub przebudowa sieci)
- eP1 - proj. linia nN AsXSn 4*50mm2, L=35m obwód nr 1 Dom Kultury (przebudowa sieci)
- eP2 - proj. linia nN AsXSn 4*70mm2, L=106m obwód nr 1 Dom Kultury (budowa sieci)
- eP3 - proj. linia AsXSn 4*16mm2, L=20m (przebudowa sieci)
- eP4 - proj. linia AsXSn 4*35mm2, L=20m (przebudowa sieci)
- eP5 - proj. linia AsXSn 4*16mm2, L=20m (przebudowa sieci)
- eP6 - proj. linia AsXSn 4*16mm2, L=20m (przebudowa sieci)
- ePa - istn. linia nN AsXSn 4*50mm2+25mm2 przewieszona na nowego słupa eS1,
- ePb - istn. linia nN AL 4*50mm2 przewieszona na nowego słupa eS2,
- ePc - istn. linia nN AL 4*50mm2 przewieszona na nowego słupa eS4,
- ePd - istn. linia nN AL 4*50mm2 przewieszona na nowego słupa eS7,
- ePe - istn. linia nN AL 4*50mm2 przewieszona na nowego słupa eS3,
- ePx - istn. odc. linii nN AL 4*50mm2 do demontażu (rozbiórka sieci)

BRANŻA TELETECHNICZNA

- tA - istn. telekomunikacyjne kable napowietrzne przewieszone na nowego słupa elektr. eS1,
- tB - istn. telekom. kable napowietrzne przewieszone na nowe słupy elektr. eS1-eS2 (budowa sieci),
- tC - istn. telekomunikacyjne kable napowietrzne przewieszone na nowego słupa elektr. eS2,
- tD - istn. telekomunikacyjne kable napowietrzne przewieszone na nowego słupa elektr. eS3,
- tE - istn. telekomunikacyjne kable napowietrzne przewieszone na nowego słupa elektr. eS4,
- tF - istn. telekom. kable napowietrzne przewieszone na nowe słupy elektr. eS4-eS5-eS6-eS7 (budowa sieci),
- tG - istn. telekomunikacyjne kable napowietrzne przewieszone na nowego słupa elektr. eS7,

Nr Studni	Rzędna Terenu	Rzędna Dna	Średnica [mm]	Długość [m]	Spadek [%]
W1		275,30			
D1	276,40	275,31	800	2,0	0,5
D2	276,95	275,33	800	12,0	0,2
D3	276,70	275,38	800	24,5	0,2
D4	277,40	275,44	800	27,0	0,2
D5	279,00	277,00	800	20,5	7,6
WL1		278,25	800	3,5	12,9
W2		315,75			
D6	317,00	315,90	600	4,0	3,8
D7	320,50	318,90	600	27,5	10,9
D8	321,80	320,20	600	10,5	12,4
D9	323,35	321,75	600	14,0	11,1
WL2		324,40	600	27,5	9,6

Rozpatrywać zgodnie z sytuacją.
Niniejsza mapa do celów projektowych jest zgodna z oryginałem przyjętym do Powiatowego Ośrodka Dokumentacji Geodezyjnej i Kartograficznej pod nr 6640.2039.2020

Dokumentacja była przedmiotem narady koordynacyjnej przeprowadzonej w ~~formie tradycyjnego spotkania~~/za pomocą środków komunikacji elektronicznej w Wydziale Geodezji Starostwa Powiatowego w Tarnowie, 33-100 Tarnów, ul. Nowa 3, pok. 317

w dniu 10 GRU. 2021

Z up. STAROSTY
mgr inż. Janusz Klisiewicz
KIEROWNIK REFERATU UZGADNIANIA PROJEKTOWYCH SIECI UZBROJENIA TERENU w Wydziale Geodezji

GGK-III.6630.1739.2021

podpis przewodniczącego narady

SOWA PROJEKTOWANIE, PRZYGOTOWANIE I PROWADZENIE INWESTYCJI BUDOWLANYCH
ul. Gawrysia 6; 39-200 Dębica; tel/fax. 014 676 30 95; e-mail: biuro@sowaprojekt.pl

Projekt:	BUDOWA DROGI GMINNEJ W CZERMNEJ BĘDĄCEJ ŁĄCZNIKIEM DROGI POWIATOWEJ NR 1412K SZERZYNY - CZERMNA Z DROGĄ GMINNĄ NR 200611K CZERMNA - OKOLE WRAZ Z PRZEBUDOWĄ KOLIDUJĄCEJ INFRASTRUKTURY.			
Inwestor:	Wójt Gminy Szerzyny, 38-246 Szerzyny 521			
Lokalizacja:	Czermna, dz. nr ewid.: 894, 2691/53, 913, 2686/1, 2625, 867, 866, 865, 927/4, 927/5, 927/3, 924/1, 925, 2617, 976 obr. 0002, gmina Szerzyny, pow. tarnowski			
Przedmiot rysunku:	Plansza uzgodnień			Skala: 1:500
Projektował Nr uprawnień	mgr inż. Gabriel Sowa upr. proj. K - 69/01 do projektowania bez ograniczeń w specjalności konstrukcyjno-budowlanej	branża DROGOWA		data: 11.2021
Projektował Nr uprawnień	mgr inż. Arkadiusz Wilk upr. proj. S - 4/00 do proj. bez ograniczeń w specjalności instalacyjnej w zakresie sieci,instalacji i urządzeń: wodociągowych i kanalizacyjnych, cieplnych, wentylacyjnych i gazowych	branża SANITARNA		nr proj. 04/21
Projektował Nr uprawnień	mgr inż.Władysław Branas upr. proj. PDK/0171/POOE/05 do projektowania bez ograniczeń w specjalności instalacyjnej w zakresie sieci, instalacji i urządzeń elektrycznych i elektroenergetycznych	branża ELEKTRYCZNA		Nr rys. Z1
Projektował Nr uprawnień	mgr inż. Jerzy Kusiba upr. proj. PDK/0185/ZOOT/05 w specjalności telekomunikacyjnej w ograniczonym zakresie II stopnia do projektowania w zakresie telekomunikacji przewodowej wraz z infrastrukturą towarzyszącą w odniesieniu do obiektów budowlanych takich jak linie, instalacje i urządzenia liniowe.do projektowania w specjalności	branża TELETECHNICZNA		

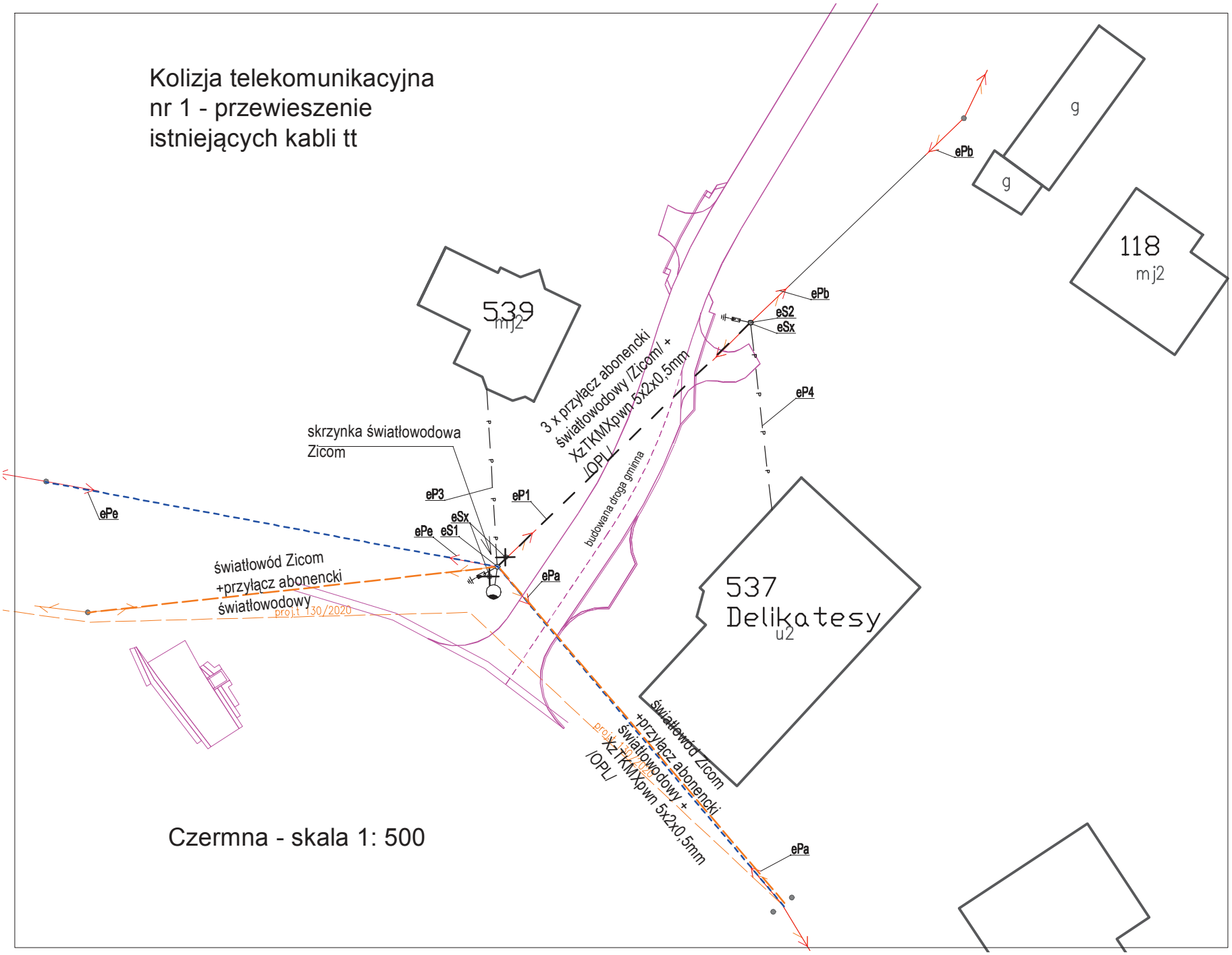
Kolizja telekomunikacyjna
nr 1 - przewieszenie
istniejących kabli tt
539
mj2
118
mj2
g
g
ePb
ePb
eS2
eSx
ePe
ePe
eS1
eSx
eP3
eP1
eP4
ePa
ePa
skrzynka światłowodowa
Zicom
3 x przyłącz abonencki
światłowodowy /Zicom/ +
XzTKMXpwn 5x2x0,5mm
/OPL/
budowana droga gminna
światłowód Zicom
+przyłącz abonencki
światłowodowy
proj.t 130/2020
537
Delikatesy
u2
światłowód Zicom
+przyłącz abonencki
światłowodowy +
XzTKMXpwn 5x2x0,5mm
/OPL/
proj.t 130/2020
Czermna - skala 1: 500

Kolizja telekomunikacyjna
nr 2 - wymiana kabla
XzTKMXpwn 5x2x0,5mm

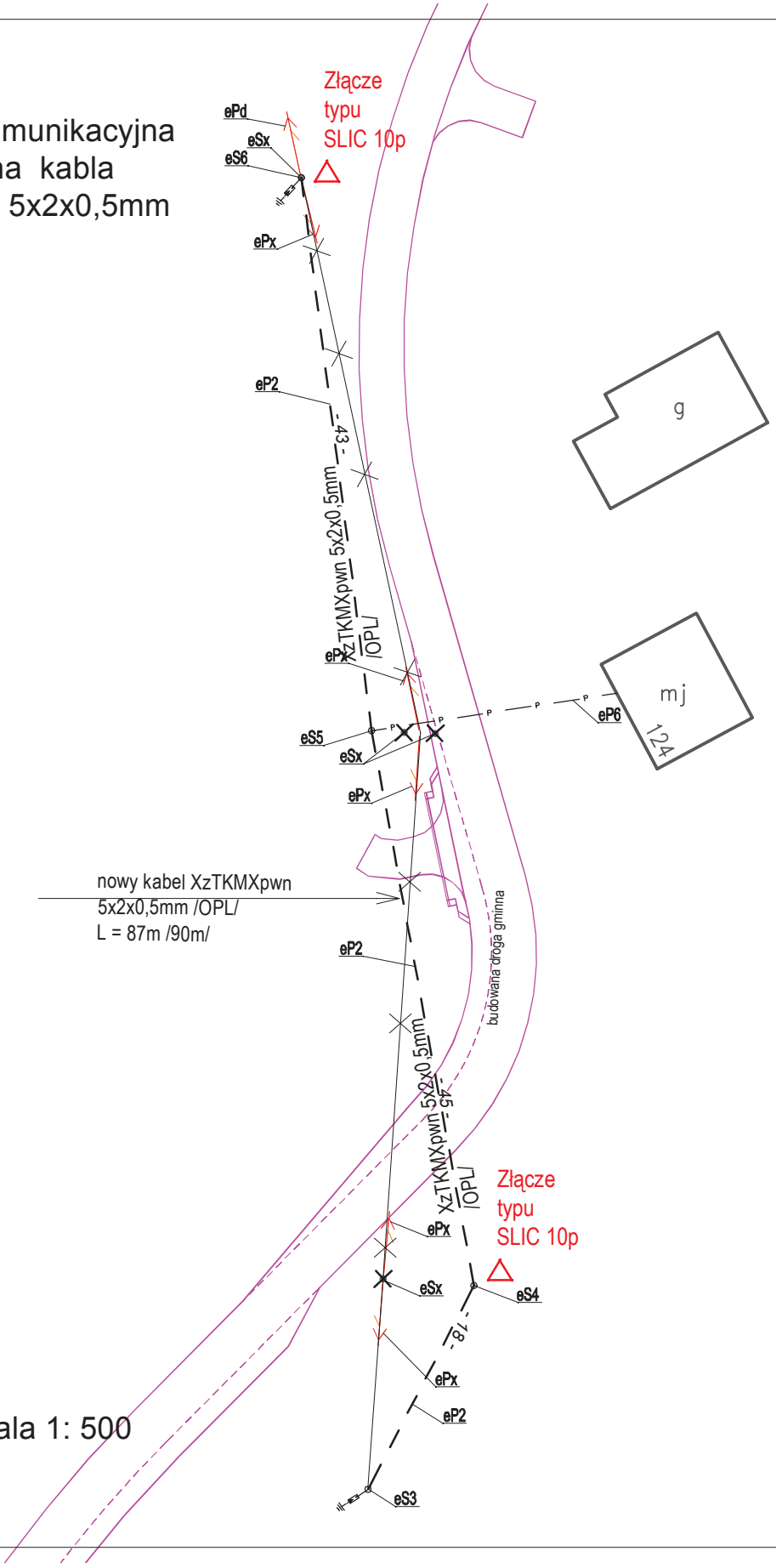

Czermna - skala 1: 500

Orange Polska
Hurt
Zarządzanie Zasobami Sieci i IT
Dział Zarządzania Zasobami Infrastruktury
i Obsługi Klienta
ul. Rakowicka 51, 31-510 Kraków
tel.: 12 265 00 04 www.hurt-orange.pl

SOWA PROJEKT Gabriel Sowa
ul.Prog. Gawrysia
39-200 Dębica

Kraków, 5 lipca 2021r.

Numer pisma: TTISIKU-22786/21/TK
Temat: warunki techniczne na przełożenie sieci telekomunikacyjnej w związku z planowaną budową drogi gminnej w Czermnej będącej łącznikiem drogi powiatowej nr 1414K Szerzyny-Czermna z drogą gminną nr 200611K Czermna - Okole

Szanowni Państwo,

w odpowiedzi na pismo dotyczące planowanej budowy drogi gminnej w Czermnej będącej łącznikiem drogi powiatowej nr 1414K Szerzyny-Czermna z drogą gminną nr 200611K Czermna - Okole informujemy, że projektowana inwestycja koliduje z istniejącą nadziemną siecią teletechniczną eksploatowaną przez ORANGE POLSKA S.A. (zwana dalej „OPL"). W związku z tym należy, na koszt naruszającego stan istniejący, opracować projekt i wykonać przełożenie istniejących urządzeń telekomunikacyjnych wchodzących w kolizję z projektowaną inwestycją, zwracając szczególną uwagę na normatywne odległości w zakresie zbliżeń i skrzyżowań elementów uzbrojenia terenu.

Usunięcie kolizji jest uwarunkowane spełnieniem poniższych wytycznych:

1. Wykonać przełożenie, nadziemnej infrastruktury telekomunikacyjnej poza obszar kolizji z planowana inwestycją. Na załączonym planie sytuacyjnym istniejące sieci zaznaczono kolorem pomarańczowym. Wszystkie prace związane z infrastrukturą telekomunikacyjną należy wykonywać zgodnie z obowiązującymi przepisami techniczno–budowlanymi oraz Rozporządzenie Ministra Infrastruktury z dnia 26 października 2005r. w sprawie warunków technicznych, jakim powinny odpowiadać telekomunikacyjne obiekty budowlane i ich usytuowanie (Dz.U. z 2005r, nr 219, poz.1864 z późn. zmianami);

2. W miejscach skrzyżowań z jezdnią lub chodnikiem doziemne kable telekomunikacyjne należy zabezpieczyć rurą ochronną grubościenną przez całą szerokość jezdni;

3. Wykonywanie prac na sieci OPL bez zgłoszenia jest naruszeniem własności OPL i będzie zgłaszane organom ścigania .

4. W przypadku prowadzenia prac niezgodnie z wydanymi warunkami technicznymi oraz uzgodnieniami, Orange Polska S.A. zastrzega sobie prawo zgłoszenia takiej okoliczności organom nadzoru budowlanego w celu wszczęcia postępowania wskazanego w art.94 ustawy z dnia 7 lipca 1994r. Prawo budowlane (Dz.U. z 2018r., poz. 1202) lub w celu wszczęcia postępowania mandatowego określonego w § 2 Rozporządzenia Prezesa Rady Ministrów w sprawie nadania pracownikom organów nadzoru budowlanego uprawnień do nakładania grzywien w drodze mandatu karnego z dnia 16 października 2002r. (Dz. U. Nr 174, poz. 1423).

Orange Polska Spółka Akcyjna z siedziba i adresem w Warszawie (02-326) przy Al. Jerozolimskich 160, wpisana do Rejestru Przedsiębiorców prowadzonego przez Sad Rejonowy dla m.st. Warszawy
XII Wydział Gospodarczy Krajowego Rejestru Sadowego pod numerem 0000010681; REGON 012100784, NIP 526-02-50-995; z pokrytym w całości kapitałem zakładowym wynoszącym 3.937.072.437 złotych.

5. Wszystkie prace projektowe i wykonawcze powinny być wykonane tak aby w wyniku realizacji przełożenia infrastruktury telekomunikacyjnej nie doszło do zwiększenia wartości urządzeń i zachowane zostaną dotychczasowe właściwości użytkowe i parametry techniczne urządzeń.

6. Ponadto informujemy, że na obszarze objętym przedmiotowym zadaniem inwestycyjnym istnieje prawdopodobieństwo występowania niezinwentaryzowanych urządzeń teletechnicznych. Jeżeli w trakcie wizji lokalnej, dokonywanej przez projektanta, zostaną stwierdzone różnice pomiędzy danymi otrzymanymi z OPL a stanem w terenie, należy je niezwłocznie zgłosić do OPL, uzgodnić z właścicielem urządzeń teletechnicznych (sieci).

7. Lokalizację w terenie podziemnej infrastruktury telekomunikacyjnej należy potwierdzić za pomocą poprzecznych przekopów kontrolnych. W sposób widoczny, wytyczyć i oznakować przebiegi infrastruktury telekomunikacyjnej. W przypadku odkrycia w trakcie robót ziemnych infrastruktury telekomunikacyjnej nienaniesionej na planie, należy ją zabezpieczyć na koszt inwestora i powiadomić przedstawiciela OPL Dostarczanie i Serwis Usług, Obsługa Techniczna Klienta w Krakowie; oraz inspektora nadzoru.

8. Roboty budowlano – montażowe w obrębie sieci telekomunikacyjnej wykonywać zgodnie z normami i przepisami obowiązującymi w budownictwie łączności, ręcznie (bez użycia ciężkiego sprzętu) i pod nadzorem upoważnionego przedstawiciela ORANGE POLSKA S.A.

9. Realizacja powyższych prac może odbywać się na podstawie uzgodnionej i zaakceptowanej podczas Narady Koordynacyjnej dokumentacji projektowej, oraz **zatwierdzonego** przez OPL projektu wykonawczego i kopii projektu budowlanego w części telekomunikacyjnej, zawierającego potwierdzenie zgodności z oryginałem. Projekt wykonawczy (w 2 egzemplarzach + płyta CD) i budowlany (w 1 egzemplarzu + płyta CD) proszę składać do zatwierdzenia w Dziale Zarządzania Zasobami Infrastruktury i Obsługi Klienta w Krakowie, ul.Rakowicka 51

10. Dokumentacja projektowa, będzie mogła być **zaopiniowana** tylko po przedstawieniu kopii pełnej dokumentacji budowlanej i wykonawczej w zakresie sieci telekomunikacyjnej.

11. Dane techniczne potrzebne do opracowania projektu przebudowy kanalizacji, linii napowietrznej; kabli miedzianych, linii światłowodowych zostaną udzielone w Dziale Zarządzania Zasobami Infrastruktury i Obsługi Klienta w Krakowie przy ul. Dauna 66. Zapytanie dotyczące uszczegółowienia warunków technicznych w zakresie istniejącej infrastruktury teletechnicznej podlegającej przełożeni/zabezpieczeniu należy kierować na adres e-mail: ZZSS.przebudowa.infrastruktury.Krakow@orange.com (sprawę prowadzi Kędra Tomasz tel. 12 265 00 04), oraz Robert Malinowski tel.: 12 614 65 00 w zakresie kabli światłowodowych). Przekazane dane nie zwalniają projektanta od dokonania wizji lokalnej w terenie;

12. Roboty budowlano – montażowe w zakresie infrastruktury telekomunikacyjnej należy realizować po uzyskaniu zgody w OPL na prace planowe oraz zlecić wyłącznie firmie specjalizującej się w robotach teletechnicznych, która posiada udokumentowane doświadczenie w budownictwie telekomunikacyjnym.

    Jednocześnie do wykonania prac budowlanych branży telekomunikacyjnej rekomendujemy firmę:

    - Firma Partnerska "NEXOTECH" S.A. (62-030 Luboń; Magazynowa 6 tel. 512 385 221), która kompleksowo konserwuje infrastrukturę telekomunikacyjną stanowiącą własność OPL, posiada certyfikaty ISO 9001 gwarantujące wysoką jakość prac oraz duże doświadczenie w prowadzeniu prac telekomunikacyjnych.
    - Firma Partnerska Orange Polska Teltech Sp. z o.o.(ul. Wolumen 11 02 – 683 Warszawa, tel. 22 549 01 11), która prowadzi zadania inwestycyjne na rzecz Orange Polska S.A, gwarantująca wysoką jakość prac oraz duże doświadczenie w prowadzeniu prac telekomunikacyjnych.
    - Firma Partnerska “ENEVA” Sp. z o.o. (00-844 Warszawa, ul. Grzybowska 80/82), tel. 510039700, która prowadzi zadania inwestycyjne na rzecz Orange Polska S.A, posiada certyfikaty ISO 9001 gwarantujące wysoką jakość prac oraz duże doświadczenie w prowadzeniu prac telekomunikacyjnych.

    Informujemy, że prace związane z przełączeniem czynnych kabli miedzianych i światłowodowych, mających bezpośredni wpływ na jakość dostarczanych przez OPL usług, może zrealizować wyłącznie wskazana powyżej firma.

    OPL zastrzega sobie prawo do odmowy wydania zgody na prowadzenie prac związanych z budową lub przebudową sieci, gdy jako wykonawca wskazany będzie podmiot, który w okresie ostatnich 24 miesięcy

wyrządził dla OPL szkodę poprzez niewykonanie lub nienależyte wykonanie umowy dotyczącej sieci OPL lub z którym w tym okresie OPL rozwiązała taką umowę lub odstąpiła od niej z winy tego wykonawcy.

13. **W przypadku uszkodzenia infrastruktury teletechnicznej, w szczególności w wyniku niedotrzymania wymagań i warunków określonych w niniejszym dokumencie, OPL obciąży sprawcę pełnymi kosztami naprawy oraz odszkodowaniem za straty związane między innymi z wypłaconymi bonifikatami i karami wynikającymi z zawartych przez OPL umów z klientami, a także innymi karami administracyjnymi.**

    Łączna wysokość roszczeń OPL w stosunku do sprawcy uszkodzenia może sięgać nawet kwoty kilkuset tysięcy złotych polskich.

14. Inwestor zobowiązany jest przed rozpoczęciem prac, których dotyczą niniejsze warunki techniczne pisemnie wystąpić z wyprzedzeniem co najmniej 14 dni roboczych z wnioskiem o nadzór właścicielski i formalne przekazanie infrastruktury do przełożenia. Przedstawiciele OPL i Inwestora sporządzają protokół przekazania infrastruktury do przełożenia. Zasady wykonywania przez OPL odpłatnego nadzoru właścicielskiego i odbioru końcowego, cennik oraz wzór wniosku o nadzór właścicielski wskazano na stronie www.orange.pl/wniosekonadzor. Jeżeli wniosek dotyczy rozpoczęcia prac na sieci miedzianej (Cu) i zasobach wspólnych (Cu i optotelekomunikacyjnej), wniosek należy kierować na adres:

    Orange Polska S.A.
    Wydział Utrzymania Usług i Infrastruktury w Krakowie.
    ul. Jagiellońska 52a
    33-300 Nowy Sącz
    e-mail: DiSU.REWUUiITarn@orange.com

    W przypadku planowania prowadzenia prac na sieci optotelekomunikacyjnej o terminie rozpoczęcia prac należy powiadomić z wyprzedzeniem 34 dni roboczych, wniosek należy skierować na adres:

    Orange Polska S.A.
    Zarządzanie Zasobami Sieci i IT
    Wydział/Dział Zarządzania Dostępem do Infrastruktury dla Procesów Biznesowych w Katowicach
    email: ZZSS.Prace.Planowe@orange.com

15. Dla prac realizowanych na infrastrukturze telekomunikacyjnej będącej własnością OPL należy spełnić wymóg znakowania miejsca prowadzenia prac tablicą informacyjną **zawierającą dane Inwestora i kontakt, nazwę firmy realizującej przebudowę i kontakt , numer zgłoszenia nadany przez OPL**. Przekazanie takiej tablicy następuje na zasadach określonych w Dodatkowych Wymaganiach stanowiących załącznik do warunków technicznych.

16. Zakończone prace związane z przebudową infrastruktury OPL należy zgłosić do odbioru komórkom wskazanym w punkcie 14 co najmniej 3 dni przed planowanym odbiorem.

17. Inwestor po zakończeniu prac zwróci OPL przełożoną infrastrukturę telekomunikacyjną oraz przekaże:

    - komplet dokumentacji powykonawczej w postaci tradycyjnej oraz elektronicznej w formacie PDF na adres wskazany w punkcie 9 Warunków na 5 dni przed planowanym odbiorem prac .
    - szkice inwentaryzacji geodezyjnej infrastruktury telekomunikacyjnej potwierdzone przez geodetę i określi graniczny termin dostarczenia kopii mapy z inwentaryzacją geodezyjną wprowadzoną do zasobów geodezyjnych starostwa powiatowego.
    - kopię decyzji o zajęcie pasa drogowego (dotyczy Decyzji na czasowe zajęcie pasa drogowego na czas robót i/lub Decyzji na umieszczenie urządzeń infrastruktury w pasie drogowym) wraz z poniższymi danymi:
        1) Informacja o urządzeniu i jego lokalizacji
            a. Miejscowość
            b. Ulica/nazwa drogi
            c. Rodzaj urządzenia
        2) Powierzchnia rzutu poziomego urządzenia
        3) Ogólny plan orientacyjny w skali 1:10000 lub 1:25000
        4) Szczegółowy plan sytuacyjny w skali 1:1000 lub 1:500
        5) Inne w zależności od Zarządcy drogi np.: wypis z KRS

Przepisanie czasowej decyzji na umieszczenie urządzeń infrastruktury na OPL zostanie wykonane po pozytywnym odbiorze technicznym i podpisaniu protokołu odbioru wykonanych prac. W przypadku gdy w wyniku prac nie będzie wymogu wydania decyzja administracyjnej na umieszczenie urządzeń infrastruktury, dokumentacja powykonawcza musi zawierać oświadczenie Inwestora o braku wymogu wydania decyzji jak wyżej. Wszelkie konsekwencja finansowe wynikające z błędnie podanych informacji w dokumentacji lub jej nie przekazaniu w zakresie decyzji administracyjnych skutkują obciążeniem inwestora.

- Z czynności przekazania przełożonej infrastruktury telekomunikacyjnej sporządzony zostanie protokół odbioru technicznego.
- Protokół odbioru technicznego winien być podpisany, przy udziale zainteresowanych stron: Inwestora, Wykonawcy i przedstawiciela OPL.

18. Niniejsze warunki techniczne ważne są przez okres 12 miesięcy od dnia ich wydania. OPL zastrzega sobie możliwość zmiany zajętości kanalizacji posadowionej w obszarze planowanej inwestycji w związku z prowadzoną działalnością operacyjną. W przypadku zamiaru rozpoczęcia lub kontynuowania prac projektowych po wygaśnięciu ważności warunków, należy wystąpić do OPL o wystawienie nowych.

19. Na zakres wykonanych prac ujęty w zaopiniowanym projekcie technicznym Inwestor udzieli OPL gwarancji na okres 36 miesięcy liczony od dnia podpisania protokołu odbioru technicznego przełożonej infrastruktury telekomunikacyjnej.

Integralną cześć warunków technicznych stanowią Dodatkowe Wymagania OPL stanowiące załącznik do warunków technicznych. Podmiot występujący z wnioskiem o wydanie powyższych warunków technicznych zobowiązany jest do zapoznania się i stosowania Wymagań w trakcie realizacji inwestycji dla której warunki techniczne zostały wydane.

Dodatkowe Wymagania OPL dostępne są również na stronie www.orange.pl/wniosekonadzor.

UWAGA:

Informujemy, że w obszarze działań inwestycyjnych mogą znajdować się elementy infrastruktury telekomunikacyjnej (kable szafy, puszki) będące pod napięciem niebezpiecznym. Elementy te oznaczone są przywieszkami koloru czerwonego, zawierającymi informację o występowaniu napięcia niebezpiecznego. W dokumentacji projektowej należy umieścić Informację o możliwości występowania na trasie/w relacji projektowanego zasobu, elementów infrastruktury z napięciami niebezpiecznymi i konieczności zachowania szczególnych środków ostrożności podczas pracy na/w zbliżeniu z nimi. Osoby przystępujące do wykonywania prac na tak oznakowanych elementach infrastruktury w których występują napięcia niebezpieczne, powinny posiadać aktualne uprawnienia SEP (E) oraz zobowiązane są do przestrzegania Instrukcji BHP.

Za powyższe warunki zostanie pobrana opłata wg aktualnego cennika. Należność należy uregulować w terminie określonym na fakturze VAT, która zostanie przesłana odrębną korespondencją.

Z poważaniem

Tomasz Kędra

Starszy Specjalista

Zarządzanie Zasobami Infrastruktury i Obsługi Klienta

Załączniki:

1. Wysokość opłat
2. 1 kpl. planu sytuacyjnego.
3. Dodatkowe wymagania Orange Polska

Tarnów, dn. 10.12.2021 r.

Starostwo Powiatowe w Tarnowie
Wydział Geodezji
REFERAT UZGADNIANIA
PROJEKTOWANYCH SIECI
UZBROJENIA TERENU

Znak sprawy: GGK-III.6630.1739.2021

ODPIS
PROTOKOŁU Z NARADY KOORDYNACYJNEJ
zakończonej w dniu 10.12.2021 r.
w sprawie usytuowania projektowanej sieci uzbrojenia terenu

przeprowadzonej przez Starostę Tarnowskiego, działającego na podstawie art. 7d ustawy z dnia 17 maja 1989 r. Prawo geodezyjne i kartograficzne (Dz. U. z 2017 r. poz. 2101 z późn. zm.).

Przedmiot narady:	trasa przyłącza gazowego, trasa przyłącza elektroenergetycznego kablowego, trasa przyłącza telekomunikacyjnego, trasa przyłącza kanalizacji deszczowej
Lokalizacja:	Gmina: Szerzyny, Obręb: Czermna, dz.: 867, 913, 927/4, 2625, 2686/1, 2691/53 i inne
Wnioskodawca:	SOWA PROJEKT GABRIEL SOWA ul. prof. Gawrysia 6, 39-200 Dębica
Inwestor:	WÓJT GMINY SZERZYNY Szerzyny 521, 38-246 Szerzyny
Przewodniczący:	Janusz Klisiewicz - kierownik Referatu Uzgadniania Projektowanych Sieci Uzbrojenia Terenu
Sposób przeprowadzenia narady:	elektroniczny
Data wpływu:	02.12.2021 r.

PODSUMOWANIE NARADY

Projekt przedłożony na naradę koordynacyjną został uzgodniony pozytywnie z uwagami przez jej uczestników.

Lista uczestników narady koordynacyjnej wraz z uwagami

Lp.	Nazwa instytucji Sposób uczestnictwa	Stanowisko Uwagi	Imię i nazwisko uczestnika
1	**TAURON Dystrybucja S.A.** **Oddział w Tarnowie** **ul. Lwowska 72-96b** **33-100 Tarnów** elektroniczny	**Uzgodniono pozytywnie z uwagami** Uzgadnia się pod warunkiem zachowania uwag zawartych w piśmie znak: TD/OTR/OME/K/WT/JG/151/2021 z dnia 15.06.2021	**Radosław Dychtoń**
2	**PSG - Gazownia w Tuchowie** **ul. Kopernika 5,** **33-170 Tuchów** elektroniczny	**Uzgodniono pozytywnie z uwagami** Gazownia w Tuchowie uzgadnia trasę przebudowy odcinków sieci gazowej średniego ciśnienia na następujących warunkach: 1. Całość prac w rejonie istniejącej sieci gazowej należy wykonać zgodnie z przepisami określonymi w Rozporządzeniu Ministra Gospodarki z dnia 26.04.2013 r. w sprawie warunków technicznych jakim powinny odpowiadać sieci gazowe i ich usytuowanie (Dz. U. z 2013 r. poz. 640).	**Grzegorz Sterkowicz**

		2. Pozostałe warunki realizacji przebudowy sieci gazowej zgodnie z warunkami technicznymi znak: PSGKR.ZMSZ.763.1096439.1.21 wydanymi przez PSG sp. z o.o. OZG w Krakowie w dniu 02.06.2021 r. 3. Projekt budowlany/wykonawczy przebudowy odcinków sieci gazowej podlega uzgodnieniu branżowemu w PSG sp. z o.o. OZG w Krakowie Sekcja ZMS w Tarnowie.	
3	**ORANGE** **Dział Zarządzania Zasobami Infrastruktury i Obsługi Klienta** **ul. Dauna 66** **30-629 Kraków** elektroniczny	**Uczestnik nieobecny na naradzie** Przedstawiciel branży nie uczestniczył w naradzie koordynacyjnej.	
4	**Starosta Tarnowski** elektroniczny	**Uzgodniono pozytywnie z uwagami** - Zachować normową odległość od trasy projektowanych urządzeń uzbrojenia podziemnego uzgodnionejna naradzie koordynacyjnej GGK-III.6630.130.2020 uwidocznionej na załączniku mapowym.	**Janusz Klisiewicz**
5	**POWIATOWY ZARZĄD DRÓG W TARNOWIE** **ul. Zgłobicka 8** **33-113 Zgłobice** elektroniczny	**Uzgodniono pozytywnie z uwagami** Powiatowy Zarząd Dróg uzgadnia bez uwag trasę sieci: kanalizacji deszczowej, elektroenergetycznej, teletechnicznej w msc. Czermna zgodnie z warunkami IN.4403.46.2021.MB w zakresie pasa drogowego DP1412K.	**Krzysztof Jurczak**
6	**UG Szerzyny** elektroniczny	**Uczestnik nieobecny na naradzie** Przedstawiciel branży nie uczestniczył w naradzie koordynacyjnej.	
7	**Wnioskodawca** elektroniczny	**Uczestnik nieobecny na naradzie** Przedstawiciel branży nie uczestniczył w naradzie koordynacyjnej.	
8	**Zicom Infrastruktura Sp. z o.o.** **Ul. Przemysłowa 6** **33-100 Tarnów** elektroniczny	**Uzgodniono pozytywnie z uwagami** "Zgoda warunkowa – przed przystąpieniem do realizacji zadania, należy przedstawić szczegółowy projekt budowy drogi na podstawie którego zostaną wydane WT odnośnie ewentualnej przebudowy sieci Zicom Infrastruktura Sp. z o.o. Brak wypełnienia w/w skutkuje brakiem uzgodnienia. Sprawę koordynuje: Dawid Kopacz e-mail: dkopacz@zicom.pl; tel.: 725-500-319)"	**Dawid Kopacz**
	Wnioskodawca		**SOWA PROJEKT GABRIEL SOWA**

Treść protokołu została uzgodniona z osobami, które uczestniczyły w naradzie wyłącznie za pomocą środków komunikacji elektronicznej.

Przewodniczący Narady Koordynacyjnej

Z up. STAROSTY

mgr inż. Janusz Klisiewicz
KIEROWNIK REFERATU UZGADNIANIA PROJEKTOWYCH SIECI UZBROJENIA TERENU
w Wydziale Geodezji

.....

Podpis przewodniczącego narady

POUCZENIE:

1. Przedstawiciele instytucji zostali zawiadomieni o sposobie, terminie i miejscu przeprowadzenia narady koordynacyjnej zgodnie z ustawą Prawo geodezyjne i kartograficzne (t.j. Dz. U. z 2020 r. poz.2052 z późn. zm.). W myśl art. 28b ust. 3 pkt 4 tej ustawy w naradzie koordynacyjnej mogą wziąć udział również inne podmioty, które mogą być zainteresowane rezultatami narady koordynacyjnej, w szczególności zarządzające terenami zamkniętymi, w przypadku sytuowania części projektowanych sieci na tych terenach.

2. Niniejsze uzgodnienie wykonano w oparciu o treść mapy zasadniczej, która może nie zawierać projektów wszystkich urządzeń podziemnych nie podlegających uzgodnieniu na mocy art. 28b ust. 2 ustawy Prawo geodezyjne i kartograficzne (t.j. Dz. U. z 2020 r. poz.2052 z późn. zm.) lub złożonych na naradę, a które nie uzyskały jednomyślnej pozytywnej opinii.

3. Znaki geodezyjne, urządzenia zabezpieczające te znaki oraz budowle triangulacyjne podlegają ochronie w myśl art. 15 ustawy Prawo geodezyjne i kartograficzne (t.j. Dz. U. z 2020 r. poz.2052 z późn. zm.).

POLSKA IZBA INŻYNIERÓW BUDOWNICTWA

Zaświadczenie

o numerze weryfikacyjnym:

PDK-SHS-H6F-JJU *

Pan Jerzy Kusiba o numerze ewidencyjnym PDK/BT/0154/06

adres zamieszkania ul. Pustynia 39A, 39-200 Dębica

jest członkiem Podkarpackiej Okręgowej Izby Inżynierów Budownictwa i posiada wymagane ubezpieczenie od odpowiedzialności cywilnej.

Niniejsze zaświadczenie jest ważne od 2021-05-01 do 2022-04-30.

Zaświadczenie zostało wygenerowane elektronicznie i opatrzone bezpiecznym podpisem elektronicznym weryfikowanym przy pomocy ważnego kwalifikowanego certyfikatu w dniu 2021-03-24 roku przez:

Grzegorz Dubik, Przewodniczący Rady Podkarpackiej Okręgowej Izby Inżynierów Budownictwa.

(Zgodnie art. 5 ust 2 ustawy z dnia 18 września 2001 r. o podpisie elektronicznym (Dz. U. 2001 Nr 130 poz. 1450) dane w postaci elektronicznej opatrzone bezpiecznym podpisem elektronicznym weryfikowanym przy pomocy ważnego kwalifikowanego certyfikatu są równoważne pod względem skutków prawnych dokumentom opatrzonym podpisami własnoręcznymi.)

* Weryfikację poprawności danych w niniejszym zaświadczeniu można sprawdzić za pomocą numeru weryfikacyjnego zaświadczenia na stronie Polskiej Izby Inżynierów Budownictwa www.piib.org.pl lub kontaktując się z biurem właściwej Okręgowej Izby Inżynierów Budownictwa.

Podpis jest prawidłowy
Digitally signed by Grzegorz Dubik
Date: 2021.03.24 15:41:43 CET
Reason: Elektronicznie zaświadczenie PIIB
Location: Rzeszów, Polska

PODKARPACKA OKRĘGOWA
IZBA INŻYNIERÓW BUDOWNICTWA
35-060 Rzeszów, ul. J. Słowackiego 20

PDK OIIB/KK/0054/0047/ 05

Rzeszów, 2005-12-30

D E C Y Z J A

Na podstawie art. 24 ust.1 pkt 2 ustawy z dnia 15 grudnia 2000 r. o samorządach zawodowych architektów, inżynierów budownictwa oraz urbanistów (Dz.U. z 2001 r. Nr 5 poz.42, z późn. zm.) art.12 ust.1 pkt 1 i art.12 ust.3, art.13 ust.1 pkt 1 i ust. 4, art.14 ust.1 pkt 2e ustawy z dnia 7 lipca 1994 r. Prawo budowlane (Dz.U. z 2003 r., Nr 207, poz. 2016 z późn. zm.) oraz § 12 pkt 1 i § 22 ust. 3 pkt 1oraz § 29 rozporządzenia Ministra Infrastruktury z dnia 18 maja 2005r. w sprawie samodzielnych funkcji technicznych w budownictwie (Dz.U. Nr 96, poz. 817)

stwierdzamy , że

Pan JERZY KUSIBA
Magister inżynier budownictwa
ur. 29 września 1964 r., miejsce urodzenia - Dębica
otrzymał

UPRAWNIENIA BUDOWLANE
numer ewidencyjny PDK/ 0185 / ZOOT /05

w specjalności telekomunikacyjnej
w ograniczonym zakresie II stopnia
do projektowania w zakresie telekomunikacji przewodowej
wraz z infrastrukturą towarzyszącą
w odniesieniu do obiektów budowlanych takich jak: linie, instalacje i urządzenia liniowe.

U Z A S A D N I E N I E

W związku z uwzględnieniem w całości żądania strony, na podstawie art. 107 § 4 K.p.a. odstępuje sie od uzasadnienia decyzji.

Zakres nadanych uprawnień budowlanych wskazano na odwrocie decyzji.

POUCZENIE

1. Zgodnie z art. 12 ust. 7 w/w ustawy Prawo budowlane - podstawę do wykonywania samodzielnych funkcji technicznych w budownictwie stanowi wpis do centralnego rejestru Głównego Inspektora Nadzoru Budowlanego oraz wpis na listę członków właściwej izby samorządu zawodowego.
2. Od niniejszej decyzji służy odwołanie do Krajowej Komisji Kwalifikacyjnej Polskiej Izby Inżynierów Budownictwa w Warszawie, za pośrednictwem Podkarpackiej Okręgowej Izby Inżynierów Budownictwa w Rzeszowie w terminie 14 dni od daty jej doręczenia.

Przewodniczący Komisji Kwalifikacyjnej
PODKARPACKIEJ OKRĘGOWEJ
IZBY INŻYNIERÓW BUDOWNICTWA

mgr inż. Adam Tarnawski

Przewodniczący Rady
PODKARPACKIEJ OKRĘGOWEJ
IZBY INŻYNIERÓW BUDOWNICTWA

dr inż. Jerzy Kerste

PODKARPACKA OKRĘGOWA IZBA INŻYNIERÓW BUDOWNICTWA

Otrzymują:
1. Pan Jerzy Kusiba
zam. Pustynia 39 a
39-200 Dębica
2. Główny Inspektor
Nadzoru Budowlanego
3. a/a

Szczegółowy zakres uprawnień
do projektowania w ograniczonym zakresie II stopnia
w specjalności telekomunikacyjnej

w zakresie telekomunikacji przewodowej wraz z infrastrukturą towarzyszącą w odniesieniu do obiektów budowlanych takich jak: linie, instalacje i urządzenia liniowe.

I. Na mocy art. 12 ust. 1 pkt 1, art. 13 ust. 4 ustawy - Prawo budowlane, w zakresie objętym wyżej wymienioną specjalnością, niniejsze uprawnienia stanowią podstawę do:

1) projektowania, sprawdzania projektów architektoniczno-budowlanych i sprawowania nadzoru autorskiego w w/w specjalności,
2) sprawowania kontroli technicznej utrzymania obiektów budowlanych.

II. Na mocy § 22 ust. 3 pkt 1 rozporządzenia Ministra Infrastruktury w sprawie samodzielnych funkcji technicznych w budownictwie, niniejsze uprawnienia uprawniają do projektowania obiektu budowlanego w zakresie:
telekomunikacji przewodowej – w odniesieniu do obiektów budowlanych, takich jak: linie, instalacje i urządzenia liniowe.

Przewodniczący Komisji Kwalifikacyjnej
PODKARPACKIEJ OKRĘGOWEJ
IZBY INŻYNIERÓW BUDOWNICTWA

mgr inż. Adam Tarnawski

Przewodniczący Rady
PODKARPACKIEJ OKRĘGOWEJ
IZBY INŻYNIERÓW BUDOWNICTWA

dr inż. Jerzy Kerste

POLSKA IZBA INŻYNIERÓW BUDOWNICTWA

Zaświadczenie

o numerze weryfikacyjnym:

PDK-STP-IE4-V4H *

Pan Krzysztof Matłok o numerze ewidencyjnym PDK/IE/0056/04

adres zamieszkania ul. Wielkopolska 228, 39-200 Dębica

jest członkiem Podkarpackiej Okręgowej Izby Inżynierów Budownictwa i posiada wymagane ubezpieczenie od odpowiedzialności cywilnej.

Niniejsze zaświadczenie jest ważne do dnia 2022-01-31.

Zaświadczenie zostało wygenerowane elektronicznie i opatrzone bezpiecznym podpisem elektronicznym weryfikowanym przy pomocy ważnego kwalifikowanego certyfikatu w dniu 2020-12-29 roku przez:

Grzegorz Dubik, Przewodniczący Rady Podkarpackiej Okręgowej Izby Inżynierów Budownictwa.

(Zgodnie art. 5 ust 2 ustawy z dnia 18 września 2001 r. o podpisie elektronicznym (Dz. U. 2001 Nr 130 poz. 1450) dane w postaci elektronicznej opatrzone bezpiecznym podpisem elektronicznym weryfikowanym przy pomocy ważnego kwalifikowanego certyfikatu są równoważne pod względem skutków prawnych dokumentom opatrzonym podpisami własnoręcznymi.)

* Weryfikację poprawności danych w niniejszym zaświadczeniu można sprawdzić za pomocą numeru weryfikacyjnego zaświadczenia na stronie Polskiej Izby Inżynierów Budownictwa www.piib.org.pl lub kontaktując się z biurem właściwej Okręgowej Izby Inżynierów Budownictwa.

Podpis jest prawidłowy

PODKARPACKA OKRĘGOWA IZBA INŻYNIERÓW BUDOWNICTWA

Okręgowa Komisja Kwalifikacyjna
PDK OIIB/0054/0065/19

Rzeszów, 2019-06-28

D E C Y Z J A

Na podstawie art. 24 ust. 1 pkt 2 ustawy z dnia 15 grudnia 2000 r. o samorządach zawodowych architektów oraz inżynierów budownictwa (Dz. U. z 2016 r., poz. 1725 z późn. zm.) i art. 12 ust. 1 pkt 1, pkt 2, pkt 3, pkt 4 i pkt 5, art. 12 ust. 2 i ust. 3, art. 12 ust. 4c pkt 3, art. 13 ust. 1, ust. 2, ust.3 i ust. 4, art. 14 ust. 1 pkt 4 lit. a , art. 15a ust. 1, art. 15a ust. 18 ustawy z dnia 7 lipca 1994 r. Prawo budowlane (Dz. U. z 2018 r., poz. 1202 z późn. zm.), po ustaleniu, że zostały spełnione warunki w zakresie przygotowania zawodowego oraz po złożeniu egzaminu na uprawnienia budowlane z wynikiem pozytywnym, stwierdzamy, że:

Pan Krzysztof Matłok

magister inżynier
(kierunek studiów - elektrotechnika)
ur. dnia 4 maja 1974 r. miejsce urodzenia – Pilzno

otrzymuje

UPRAWNIENIA BUDOWLANE

numer ewidencyjny PDK/0001/PWOT/19

do projektowania i do kierowania robotami budowlanymi bez ograniczeń w specjalności instalacyjnej w zakresie sieci, instalacji i urządzeń telekomunikacyjnych

U Z A S A D N I E N I E

W związku z uwzględnieniem w całości żądania strony, na podstawie art. 107 § 4 Kodeksu postępowania administracyjnego (Dz. U. z 2018 r., poz. 2096 z późn. zm.) odstępuje się od uzasadnienia decyzji.

Zakres nadanych uprawnień budowlanych wskazano na odwrocie decyzji.

Pouczenie

1. Zgodnie z art. 12 ust. 7 ww. ustawy Prawo budowlane - podstawę do wykonywania samodzielnych funkcji technicznych w budownictwie stanowi wpis do centralnego rejestru Głównego Inspektora Nadzoru Budowlanego oraz wpis na listę członków właściwej izby samorządu zawodowego.

2. Od niniejszej decyzji służy odwołanie do Krajowej Komisji Kwalifikacyjnej Polskiej Izby Inżynierów Budownictwa w Warszawie, za pośrednictwem Podkarpackiej Okręgowej Izby Inżynierów Budownictwa w Rzeszowie w terminie 14 dni od daty jej doręczenia.

PODKARPACKA OKRĘGOWA IZBA INŻYNIERÓW BUDOWNICTWA

Skład Orzekający PDK OIIB

dr inż. Zbigniew Plewako.....

inż. Andrzej Tarczyński.....

mgr inż. Grzegorz Ożóg.....

Szczegółowy zakres uprawnień
do projektowania i do kierowania robotami budowlanymi bez ograniczeń w specjalności instalacyjnej w zakresie sieci, instalacji i urządzeń telekomunikacyjnych

Pan Krzysztof Matłok

I. Na mocy art. 12 ust. 1 pkt 1, pkt 2, pkt 3, pkt 4 i pkt 5 oraz art. 13 ust. 3 i ust. 4 ustawy Prawo budowlane, w zakresie objętym wyżej wymienioną specjalnością, niniejsze uprawnienia stanowią podstawę do:

1. **projektowania, sprawdzania projektów architektoniczno – budowlanych i sprawowania nadzoru autorskiego;**
2. **kierowania budową lub innymi robotami budowlanymi;**
3. **kierowania wytwarzaniem konstrukcyjnych elementów budowlanych oraz nadzór i kontrolę techniczną wytwarzania tych elementów;**
4. **wykonywanie nadzoru inwestorskiego;**
5. **sprawowania kontroli technicznej utrzymania obiektów budowlanych.**

II. Na mocy art. 15a ust. 1 ustawy z dnia 7 lipca 1994 r. Prawo budowlane (Dz. U. z 2018 r., poz. 1202 z późn. zm.) Uprawnienia budowlane do projektowania uprawniają również do sporządzania projektów zagospodarowania działki lub terenu w zakresie specjalności, objętej niniejszymi uprawnieniami.

III. Na mocy art. 15a ust. 18 ustawy z dnia 7 lipca 1994 r. Prawo budowlane (Dz. U. z 2018 r., poz. 1202 z późn. zm.) uprawnienia budowlane w specjalności instalacyjnej w zakresie sieci, instalacji i urządzeń telekomunikacyjnych bez ograniczeń uprawniają do projektowania obiektu budowlanego i kierowania robotami budowlanymi związanymi z obiektem budowlanym, w zakresie telekomunikacji przewodowej wraz z infrastrukturą telekomunikacyjną oraz telekomunikacji bezprzewodowej wraz z infrastrukturą towarzyszącą.

PODKARPACKA OKRĘGOWA IZBA INŻYNIERÓW BUDOWNICTWA

Skład Orzekający PDK OIIB

dr inż. Zbigniew Plewako.....

inż. Andrzej Tarczyński.....

mgr inż. Grzegorz Ożóg.....

Otrzymują:
1. Pan Krzysztof Matłok
   Ul. Wielopolska 203C
   39-200 Dębica
2. Główny Inspektor
   Nadzoru Budowlanego
3. aa